

శ్రీ లోక

పదాలి

1. గుర్తులు

2. భౌతిక పటం

3. కాంటూరు రేఖలు

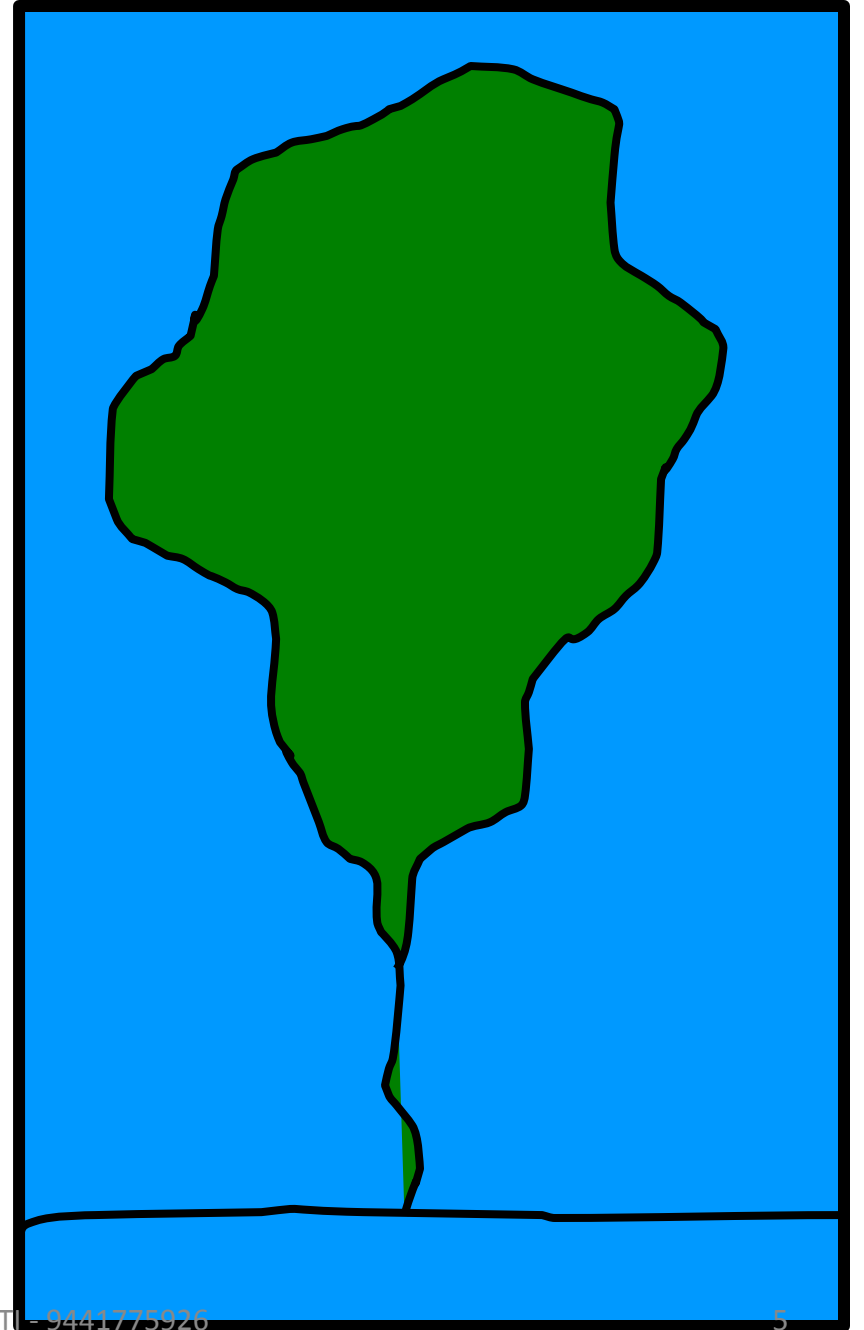
4. సముద్రమట్టం

గురులు


పదైనా భౌతిక
వస్తువును పటం మీద
చూపించడానికి వాడే
చిహ్నాలు.

ఉదాహరణ:


చెట్టు




చెరువు



మట్టి రోడ్డు



తారు రోడ్డు



మసీదు



గుడి






బ్రాడ్ గేజి రైలు మార్గం


సూచిక



చెట్టు



చెరువు



మట్టిరోడ్డు



తారురోడ్డు



మసీదు



గుడి



చర్చి



బ్రాడ్ గేజ్ రైలుమార్గం



మీటర్ గేజ్ రైలుమార్గం




నివాసప్రాంతాలు

PTO తంతి తపాల కార్యాలయం


PS పోలీసు స్టేషన్

RS రైల్వే స్టేషన్

PO పోస్టాఫీసు



మీటరు గోజి రైలు మార్గం



నివాస ప్రాంతాలు



Mountains



Rivers

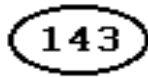
Map Symbols



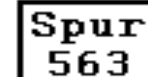
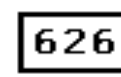
Interstate Highway




U. S. Highway




State Highway



County Route



Interchange



Town or Park



Buildings



Specific Building



Parking Lot



Quarry, Road Cut
or Borrow Pit



Pullover or Parking Area



Collecting Site



Large Bridge



Small Bridges



Railroad



Hiking Trail



North



Mine



Camping Area



Scale

భౌతిక

పటం

పర్వతాలు, పీఠభూములు,
మైదానాలు, నదులు
మొదలగు భౌతిక
విషయాలను చూపే
పటం.



PAKISTAN

Indo-Gangetic plain
Thar Desert

Aravalli

Vindhyas

Satpuras

INDIA

Western Ghats

Deccan plateau

Eastern Ghats

Chota Nagpur

NEPAL

Kanchenjunga

BHUTAN

BANGLADESH

Pir Pailai

MYANMAR

CHINA

Tibet

Arabian Sea

Bay

of

Bengal

కాంటూరు

రేఖలు

**మ్యూపునందు
సమానమయిన
ఎత్తుగల ప్రాంతాలను
కలుపుతూ గీసే రేఖలు**

Mt. Riddle

Mt. Tipster

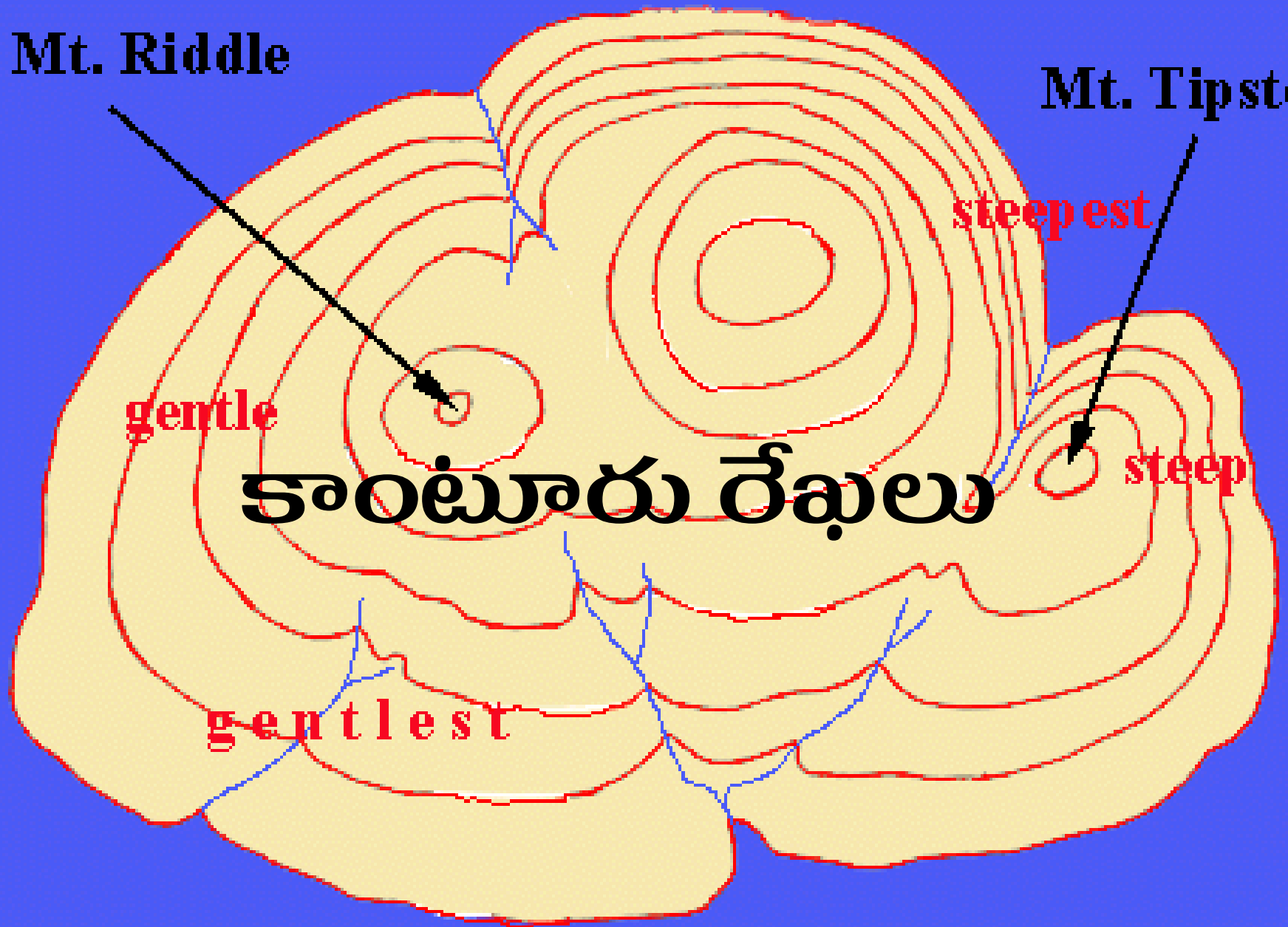
steepest

gentle

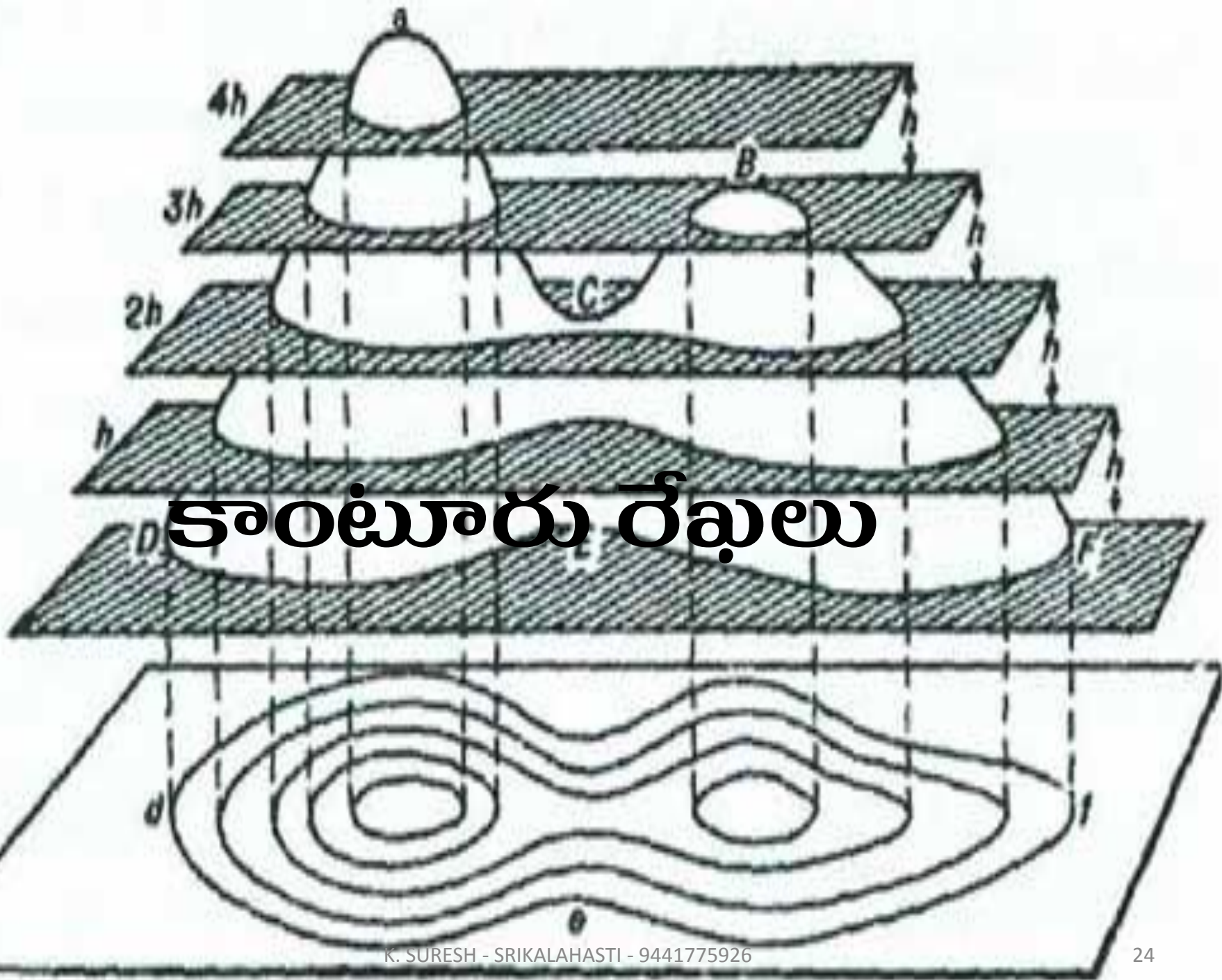
steep

కాంటూరు రేఖలు

gentlest



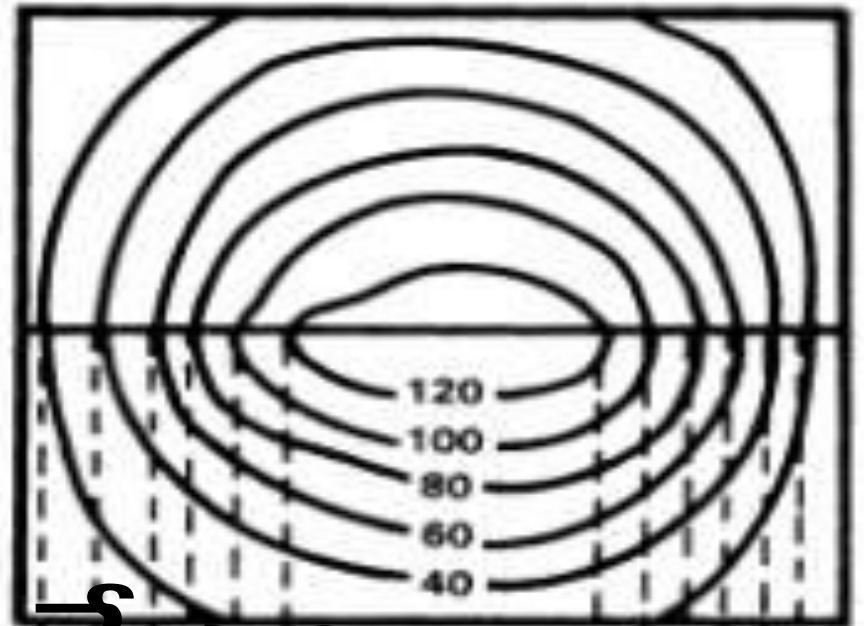
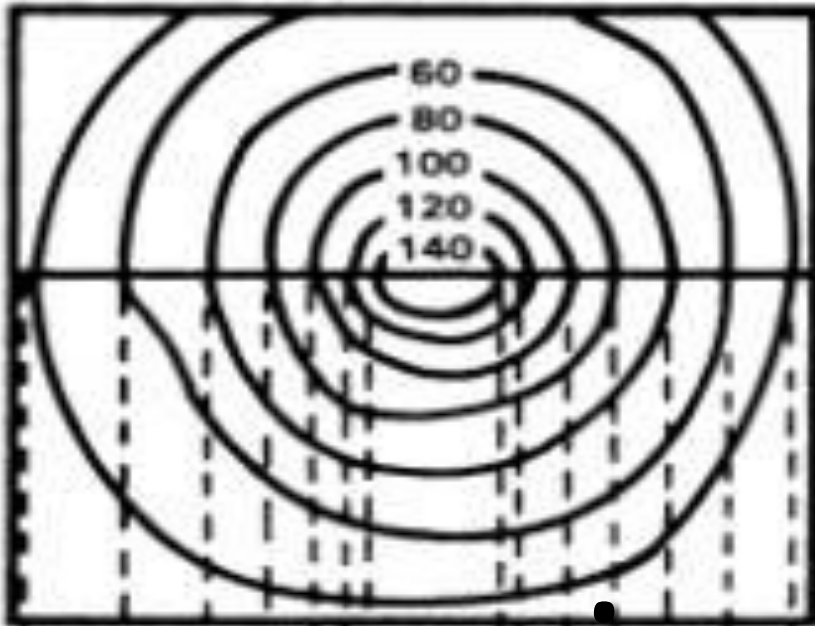
కాంటూరు రేఖలు



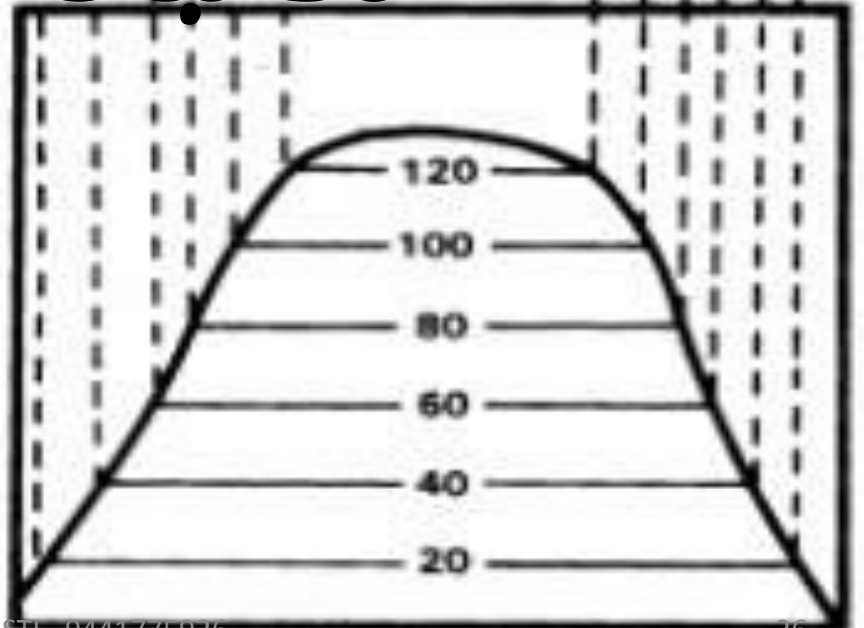
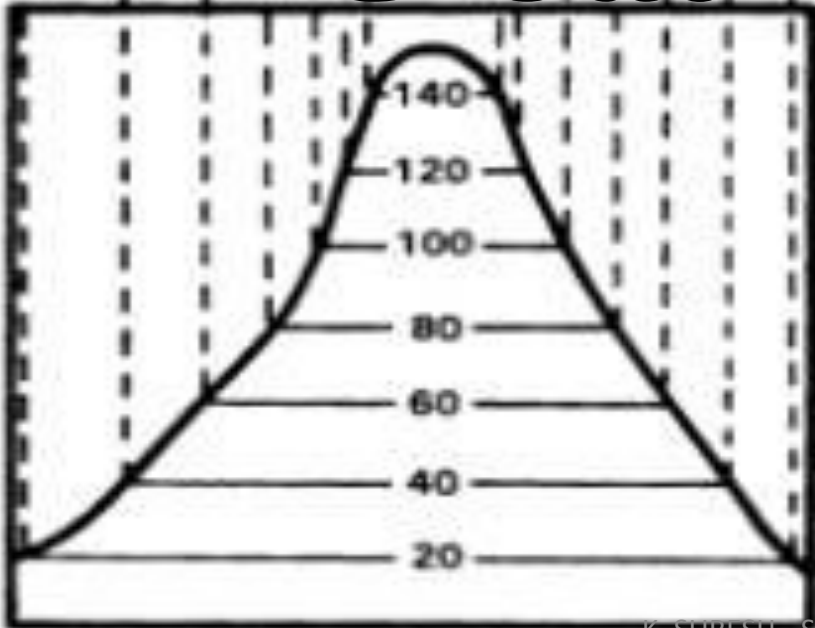


కాంటూరు రేఖలు





కాంటూరు రేఖలు



Elevation

2200

3000


Born

కాంటూరు రేఖలు

30

Index Contour Lines

సముద్రమట్టం



Sea level

సముద్రమట్టం

0 foot contour line