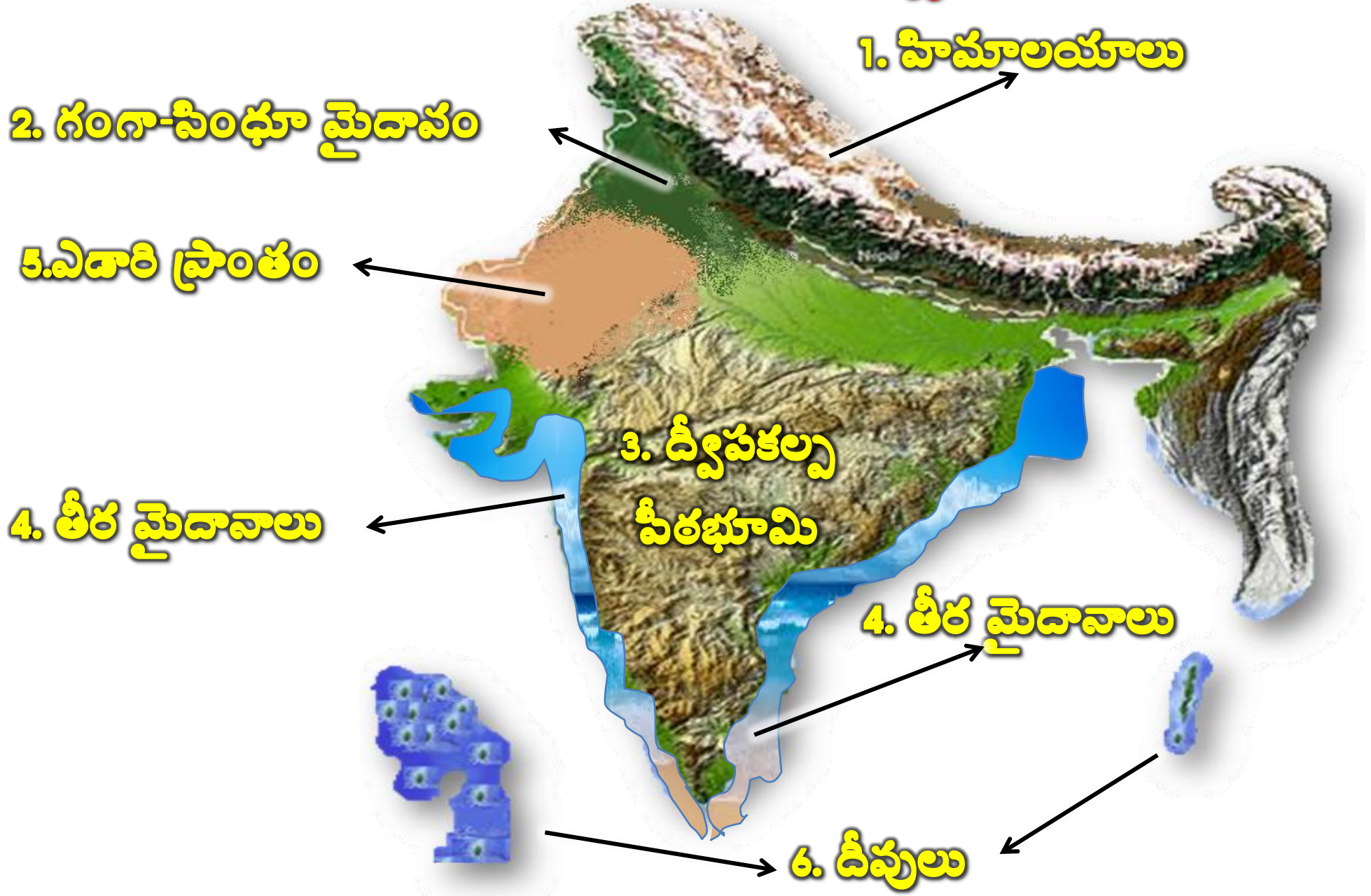


# 1. భారతదేశం - భూస్వరూపాలు



# హిమాలయాలు

2. నిమ్న  
హిమాలయాలు  
(4,500 మీ. ఎత్తు)

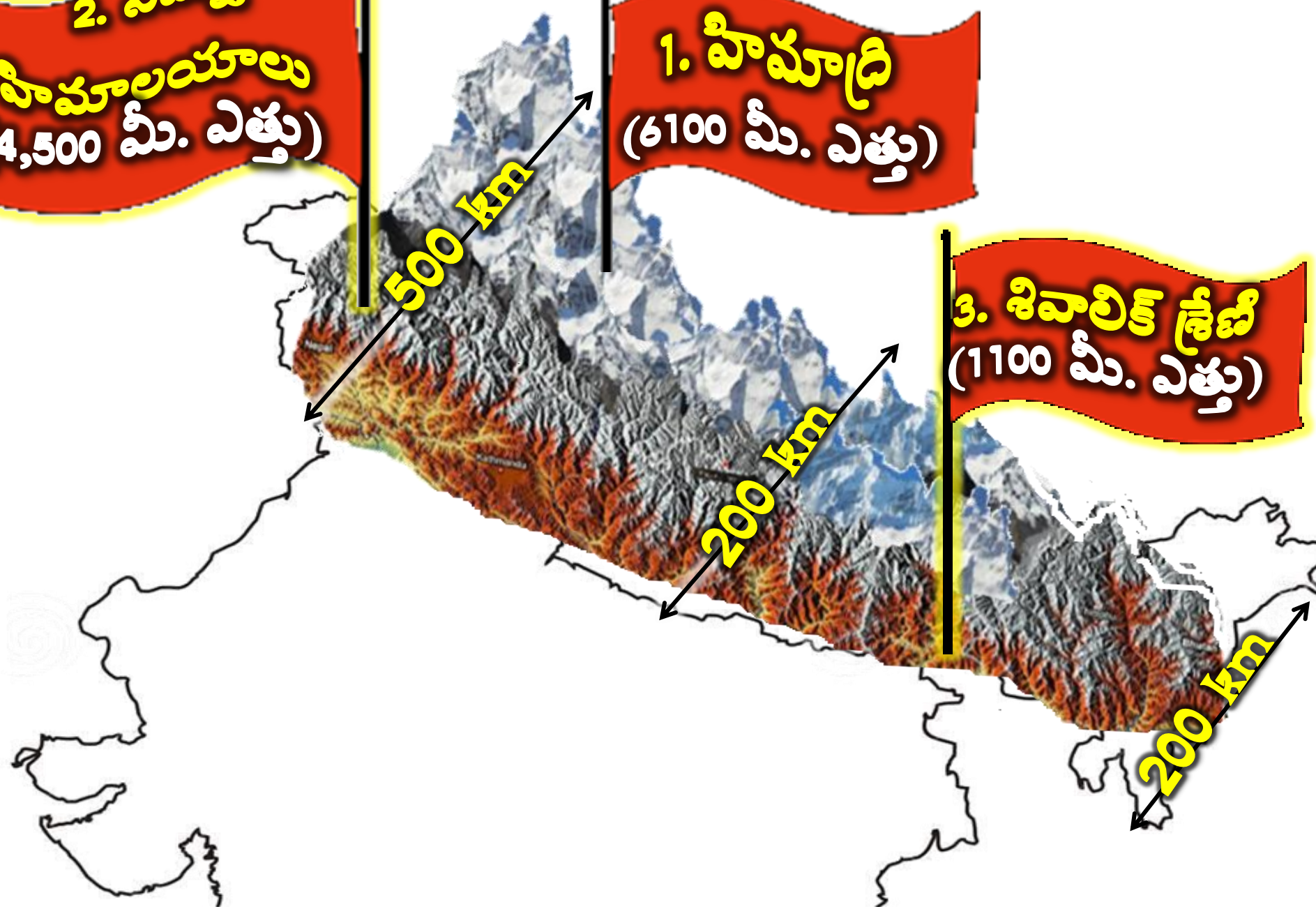
1. హిమాద్రి  
(6100 మీ. ఎత్తు)

3. శివాలిక్ ష్రేణి  
(1100 మీ. ఎత్తు)

500 km

200 km

200 km



# హిమాద్రి శ్రేణి



# నిమ్న హిమాలయాలు



కాశ్మీర్



కంఘ్ర లోయ



కులు లోయ



పిఠ్ఠూ

# శివాలిక్ శ్రేణి దెహ్రాడూన్



# కోట్లీడూన్

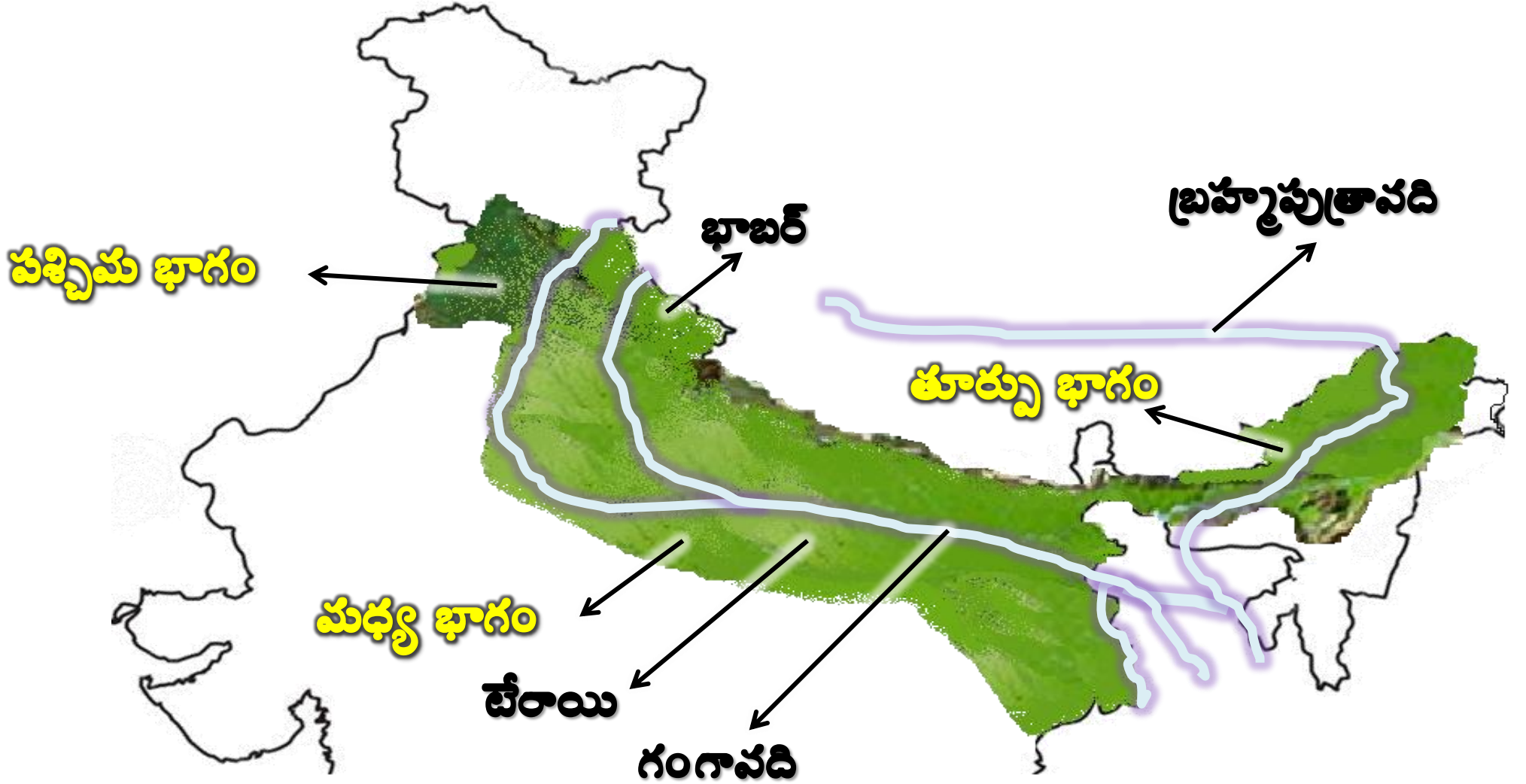


# పాట్లీడూన్



# గంగా - సింధూ మైదానం

(భాబర్ (గులకరాళ్ళు), టేరాయి (చిత్తడి నేలలు) లతో కూడి వుంటుంది)



# ద్వీపకల్ప పీఠభూమి

(పొడి వాతావరణం)

వింధ్యపర్వతాలు

సాత్పురా పర్వతాలు

మాల్యా  
పీఠభూమి

చోటావాగపూర్  
పీఠభూమి

దక్కన్  
పీఠభూమి

తూర్పు కనుమలు

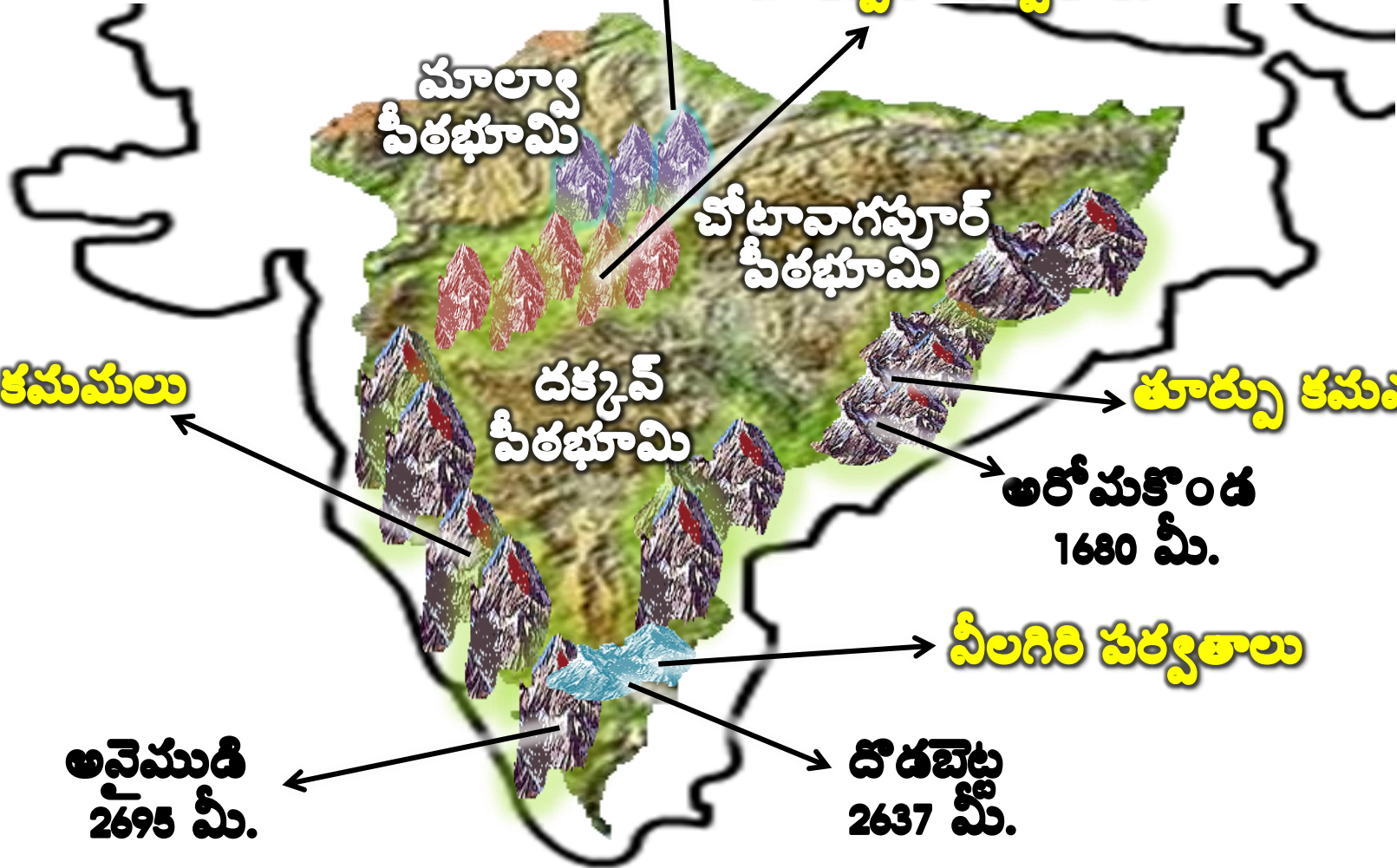
అరోమకొండ  
1680 మీ.

వీలగిరి పర్వతాలు

అనెముడి  
2695 మీ.

దొడబెట్ట  
2637 మీ.

పడమటి కనుమలు



# థార్ ఎడారి


\* శుష్కవాతావరణం

\* యిసుక మైదానం

\* వర్షపాతం 100 - 150 మి.మీ.

\* ఇందిరాగాంధీ కాలువ 650 km

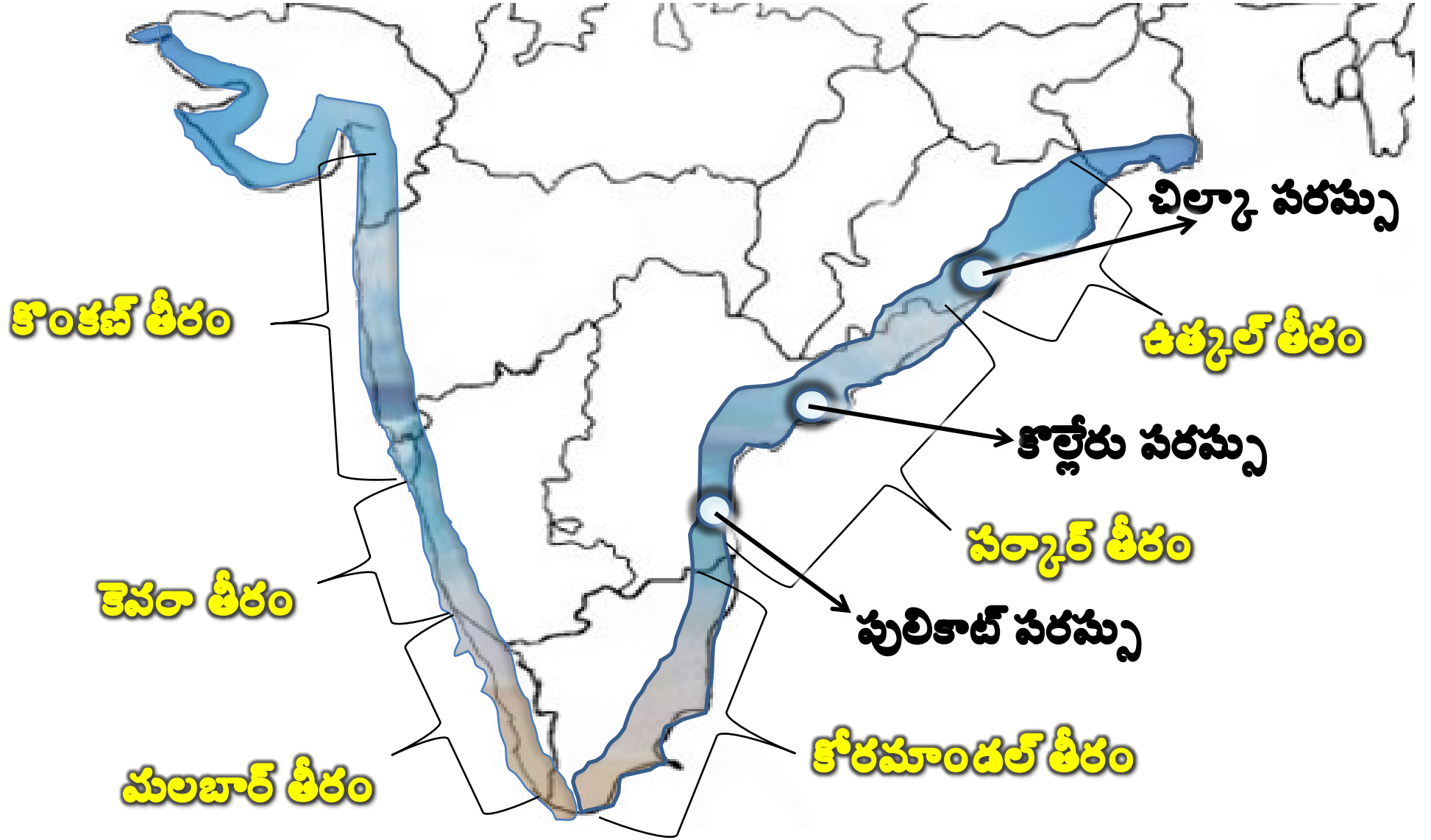
థార్ ఎడారి




ఆరావళి పర్వతాలు



# తీరమైదానాలు



# దీవులు



**లక్షద్వీప దీవులు** 32 చ.కి.మీ.

(ప్రవాళి బిత్తికలచే ఏర్పడ్డవి)



**అండమాన్ నికోబార్ దీవులు**

(సముద్రం పైకి కనిపించే  
మేయన్మార్ కొండులు)

**ప్రవాళిం** అనే జీవి విడుదల చేసే సున్నపురాయి నిర్మాణమే ప్రవాళి బిత్తికలు

# ప్రవాళ బిత్తికలు (Coral Reef)

